

*Een heerlijke route
langs unieke stukjes
Belpop-geschiedenis
in Dilbeek.*

De muzikale geschiedenis van **Dilbeek** is groot en bijzonder. De hoogste tijd om die rijkdom in kaart te brengen.

Dan is er maar één adres: Belpop Bonanza. Dat is de wereld van Jan Delvaux en Jimmy Dewit a.k.a. DJ Bobby Ewing. Twee olijke muziekgroepen met een specialisatie in Belgische popmuziek.

Zij nemen je mee langs **11** plekken waar ze tekst en uitleg geven bij de mooiste verhalen over **Dilbeek**.

Fietsroute: **22,5km**

Wandelroute Oost: **12,6km**

Wandelroute West: **9,2 km**

Surf naar <https://www.westrand.be/belpopdilbeek> om de routes te downloaden voor GPS.

www.belpopbonanza.be

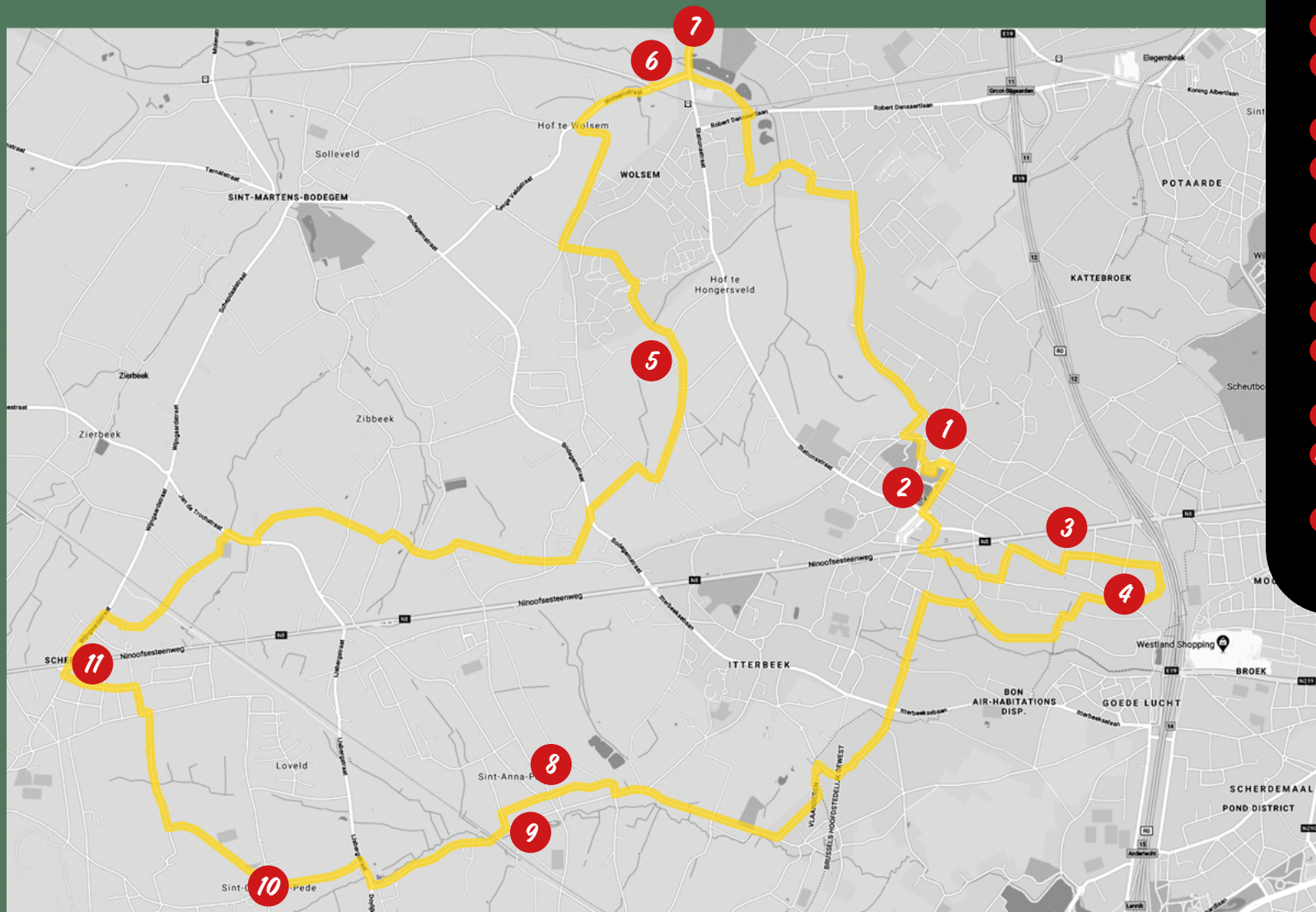


BELPOP *Bonanza* **DILBEEK**

*Fiets - en
wandelaroute*

BELPOP *Bonanza* DILBEEK

Op de genummerde locaties vind je een QR-code. Om de codes te scannen, open je de camera-app op je telefoon en richt je die naar de code. Of download de app 'QR Code Reader' in de App Store.



Fietsroute

= 22,5 km

- 1 Westrand – Kamerijklaan 46
- 2 Gemeentehuis – Gemeenteplein 1 (t.h.v. achterkant gemeentehuis)
- 3 Schilderkunstlaan 21
- 4 JK Oosthoek – H. Thersialaan 79 (t.h.v. zijkant)
- 5 't Lusthof – Ketelheidestraat 124
- 6 Stationsstraat 314
- 7 Hendrik Placestraat 44
- 8 Kerk Sint-Anna-Pede – Herdebeekstraat 176
- 9 Drumstudio – Roomstraat 131
- 10 Kapelleveld 6 – (t.h.v. kruising Kappeleveld & Lostraat)
- 11 Artiosi – (t.h.v. kruising Ninoofsesteenweg & E. Eylenboschstraat)

BELPOP

Bonanza

DILBEEK

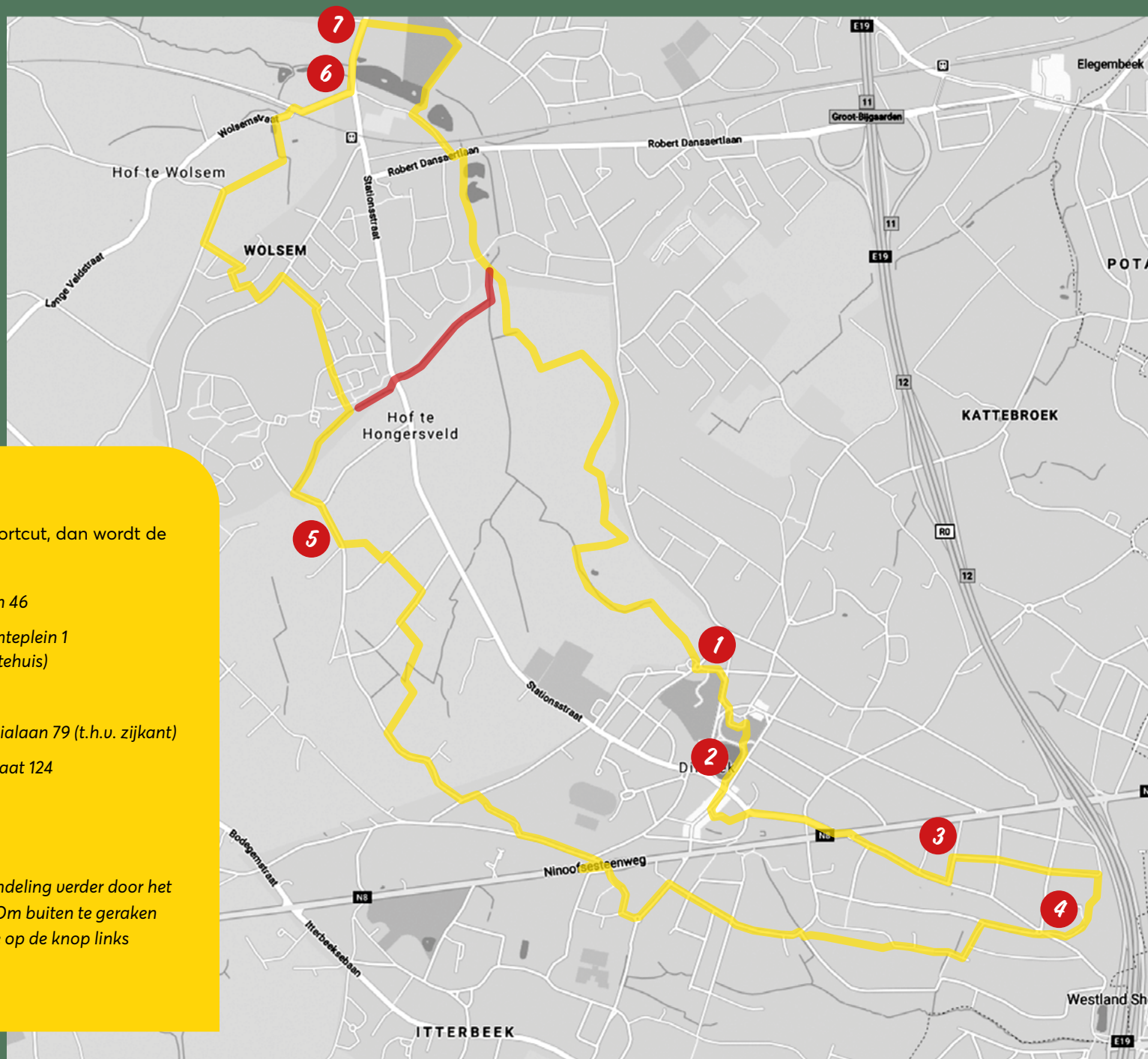
Op de genummerde locaties vind je een QR-code. Om de codes te scannen, open je de camera-app op je telefoon en richt je die naar de code. Of download de app 'QR Code Reader' in de App Store.

Wandelroute Oost

= 12,6 km. Volg je de rode shortcut, dan wordt de route ingekort tot 10 km.

- 1 Westrand – Kamerijklaan 46
- 2 Gemeentehuis – Gemeenteplein 1 (t.h.v. achterkant gemeentehuis)
- 3 Schilderkunstlaan 21
- 4 JK Oosthoek – H. Theresialaan 79 (t.h.v. zijkant)
- 5 't Lusthof – Ketelheidestraat 124
- 6 Stationsstraat 314
- 7 Hendrik Placestraat 44

OPGELET Na nr. 7 gaat de wandeling verder door het park van de Wiinaresidentie. Om buiten te geraken langs de Wolsemstraat, moet je op de knop links duwen om de poort te openen.

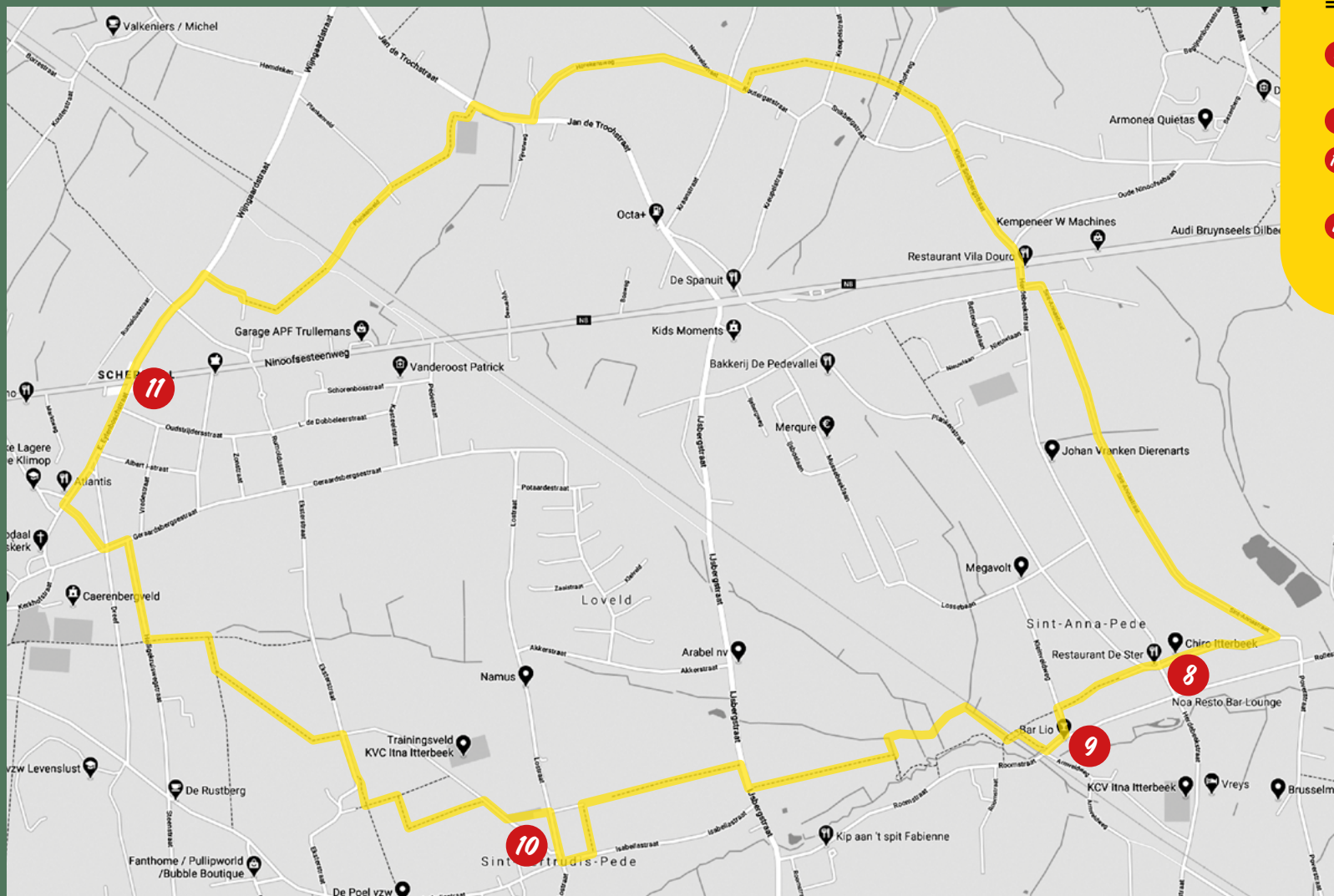


BELPOP

Bonanza

DILBEEK

Op de genummerde locaties vind je een QR-code. Om de codes te scannen, open je de camera-app op je telefoon en richt je die naar de code. Of download de app 'QR Code Reader' in de App Store.



Wandelroute West

= 9,2 km

- 8 Kerk Sint-Anna-Pede – Herdebeekstraat 176
- 9 Drumstudio – Roomstraat 131
- 10 Kapelleveld 6 – (t.h.u. kruising Kappeleveld & Lostraat)
- 11 Artiosi – (t.h.u. kruising Ninoofsesteenweg & E. Eylenboschstraat)